







**Legende**

-  Slipweg
-  Durchfahrt verboten
-  Einbahnstraße
-  Schutzzone, kein Gemeingebrauch
-  keine Gemeingebrauch
-  Gemeingebrauch

		Wasserverband Eifel-Rur Eisenbahnstraße 5 52353 Düren	
01.10.2024 Datum		Wasserwirtschaftliche Fachinformationen UB	
Daniela.Kouril Autor		<b>Anlage zur Freizeitordnung          Obermaubach</b>	
1:6.000 Maßstab		Titel/Projekt	
A3 Blatt	1/1	ETRS 1989 UTM Zone 32N, ETRS 1989 Geodätische Angaben	
© Geobasis NRW (2024) Quelle Geobasisdaten			

